
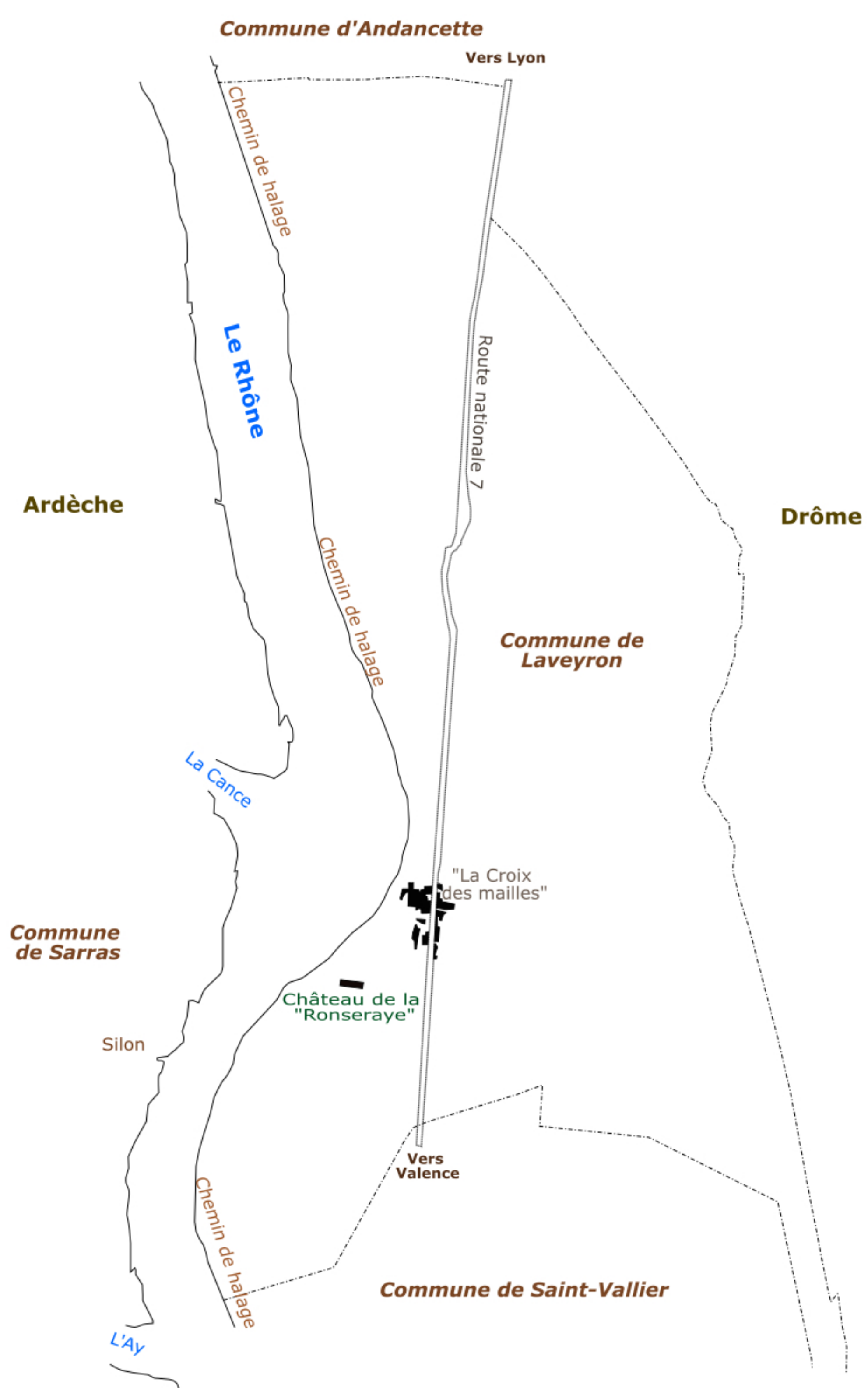


Commune de Laveyron (26) - Carte de situation actuelle

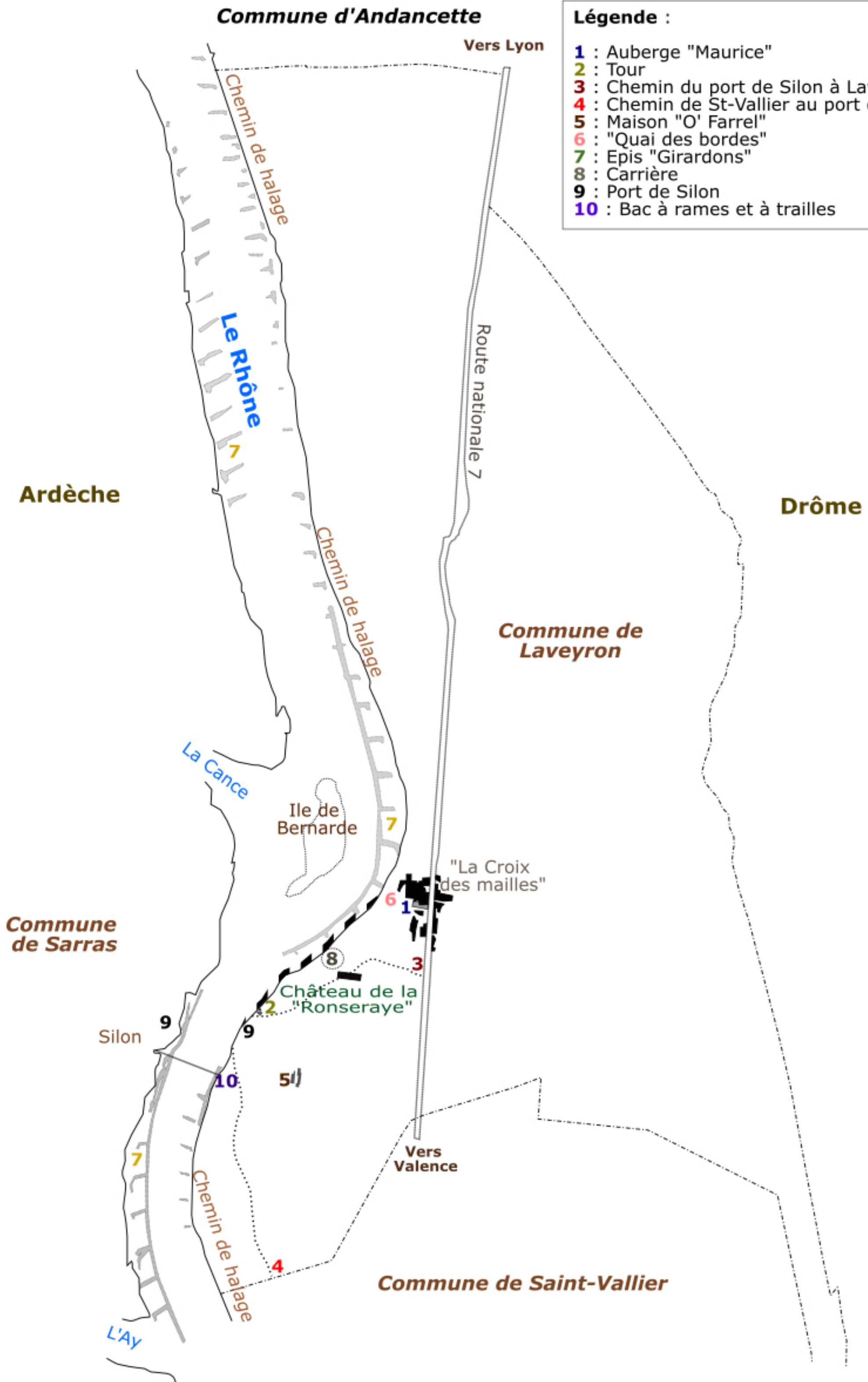


Commune de Laveyron (26) - Carte des aménagements fluviaux du XIXe s. à 1950



Légende :

- 1** : Auberge "Maurice"
- 2** : Tour
- 3** : Chemin du port de Silon à Laveyron
- 4** : Chemin de St-Vallier au port de Silon
- 5** : Maison "O' Farrel"
- 6** : "Quai des bordes"
- 7** : Epis "Girardons"
- 8** : Carrière
- 9** : Port de Silon
- 10** : Bac à rames et à trailles



0 50 100 150 200 m